

## Accès routier au Jardin des Pépins

[www.jardindespépins.fr](http://www.jardindespépins.fr)

**Si vous utilisez un GPS, attention** : votre GPS risque de prendre en compte l'avenue Belle Fontaine, située non loin, mais vous aurez du mal à trouver ensuite le **lieu-dit Belle Fontaine**.

Si votre GPS ne vous propose pas ce lieu-dit, **indiquez soit Bouriande ou Bouriandre, soit La Rochelle**. Ces deux lieu-dit sont situés juste avant Belle-Fontaine.

En cas de difficulté à trouver, téléphonez au **06 24 72 57 58** (portable de Denis).

### Venant de la rocade nord-ouest (de Vannes, Lorient, Saint-Brieuc, Saint-Malo)

#### 1 Sur la rocade nord (côté intérieur)

Prendre la sortie 15 vers **Saint-Aubin-d'Aubigné/Betton/Cesson-Nord/Beaulieu/Rennes Centre**

#### 2 Au rond-point,

Prendre la 1<sup>ère</sup> sortie sur **D97, direction Cesson-nord, Rennes**

#### 3 Au rond-point suivant

Dans le rond-point, prendre la **3e sortie, direction OET (Av. des Champs Blancs)**. Attention, l'insertion de cette sortie est en angle très aigu. Passez devant OVH.com (rive gauche) et B-Com (rive droite), croisement avec priorité à gauche (sorte de mini rond point mal foutu), puis devant Thomson Vidéo (rive gauche)

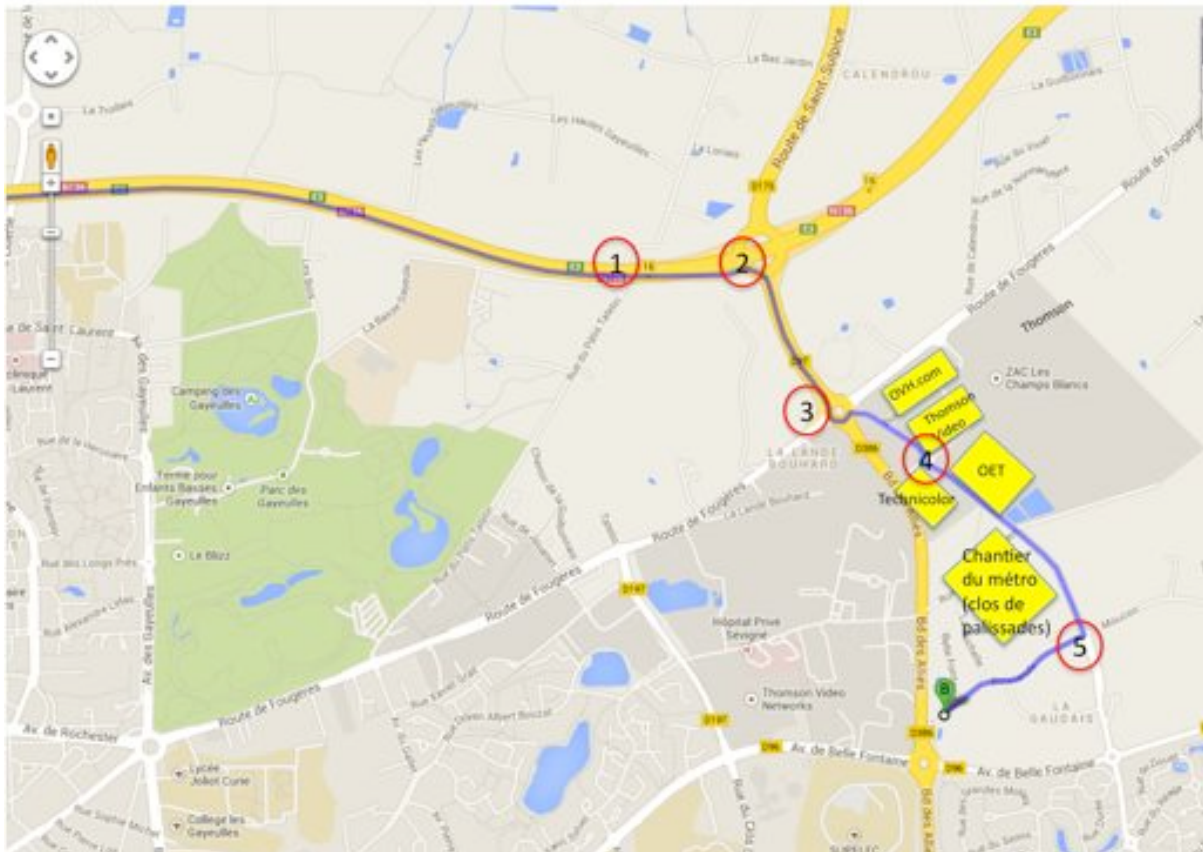
#### 4 Rond point

Continuer tout droit et passer devant Technicolor (rive droite) et OET (rive gauche), puis devant le chantier du métro (à votre droite).

#### 5 Rond point peu marqué

Rond point à peine marqué au sol, prendre à droite direction **La Rochelle, Le Petit Verger**. Continuez tout droit jusqu'au bout de la voie qui est en impasse. Attention, si au rond point 5 vous allez tout droit, vous passez devant le terrain des Gens du Voyage. Dans ce cas, tournez au rond point suivant et revenez sur vos pas.

**B : Vous êtes arrivé.** Le Jardin des Pépins et Belle-Fontaine sont au bout de la voie, à droite. Tourelle très visible le long de la route. Garez vous sur le côté de la route. Attention, la petite route en impasse ne débouche pas sur le Bd des Alliés.



## Venant de la rocade nord-est

### 1 Sur la rocade nord (côté extérieur)

Prendre la sortie 15 vers **Saint-Aubin-d'Aubigné/Betton/Cesson-Nord/Beaulieu/Rennes Centre**

### 2 Au rond-point,

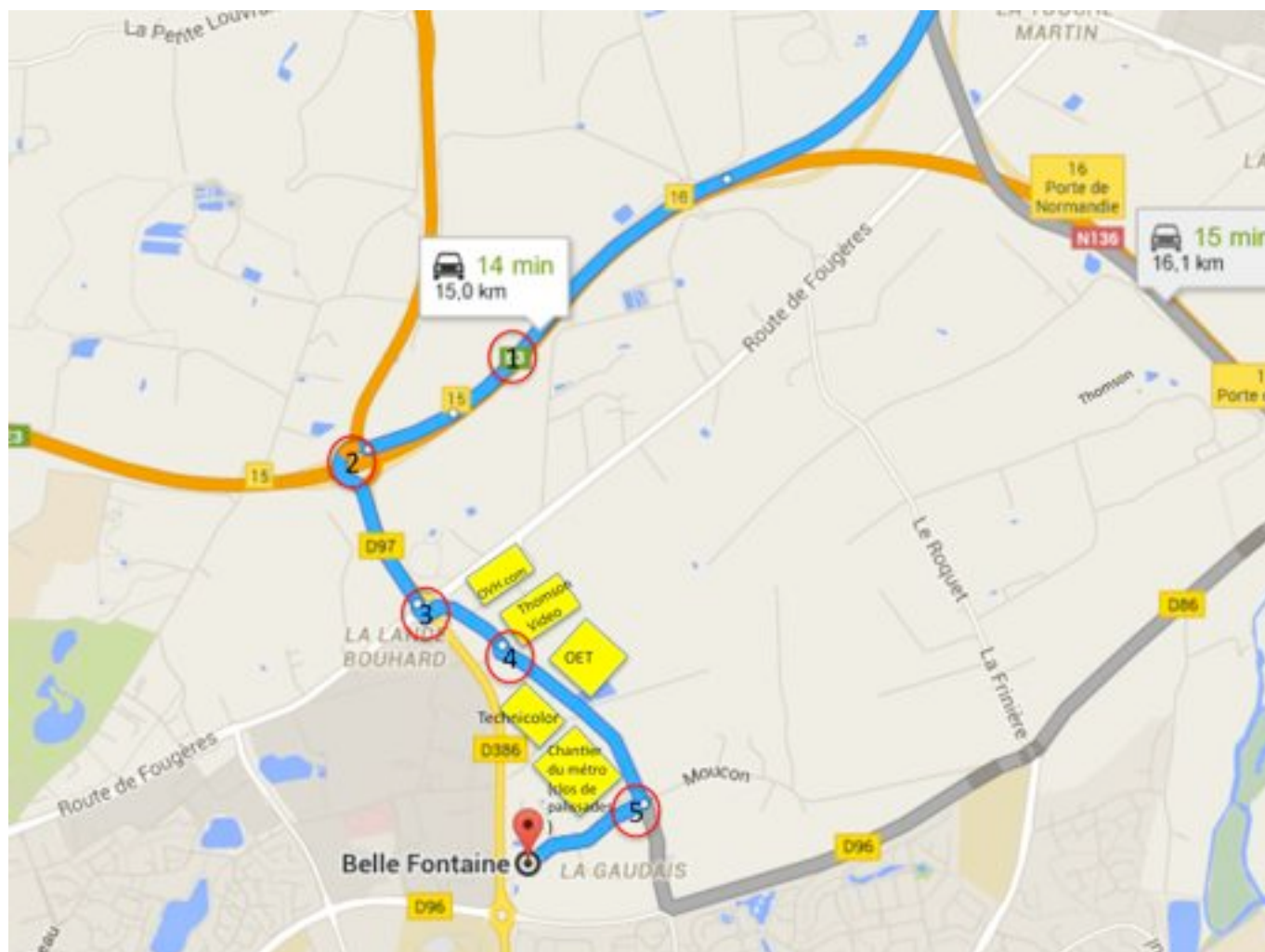
Prendre la 3<sup>ème</sup> sortie sur **D97, direction Cesson-nord, Rennes**

### 3 Au rond-point suivant

Dans le rond-point, prendre la **3e sortie, direction La Gaudais, OET (Av. des Champs Blancs)**. Attention, l'insertion de cette sortie est en angle très aigu. Passez devant OVH.com (rive gauche) et B-Com (rive droite), croisement avec priorité à gauche (sorte de mini rond point mal foutu), puis devant Thomson Vidéo (rive gauche)

### 4 Rond point

voir l'itinéraire décrit page précédente



## Venant de la rocade Est (de Paris, Laval, Vitré)

### 1 Sur la N 157 (route de Paris)

Avant l'échangeur N157 (4 voies)/rocade Est, prendre la sortie en direction de **Brest/Rocade-Est**. Puis restez sur la file du milieu.

### 2 Sur la rocade est (côté extérieur)

Prendre la sortie 17-Porte de Tizé vers **Thorigné-Fouillard/Acigné/Cesson-Est**.

### 3 Au rond-point

Dans le rond-point, prendre la **3<sup>ème</sup> sortie, direction Cesson-Est** (sur D 86). Attention, l'insertion de cette sortie est en angle très aigu.

### 4 Au rond-point suivant

Prendre la **2<sup>ème</sup> sortie** sur D96, direction Rennes.

### 5 Au rond-point suivant

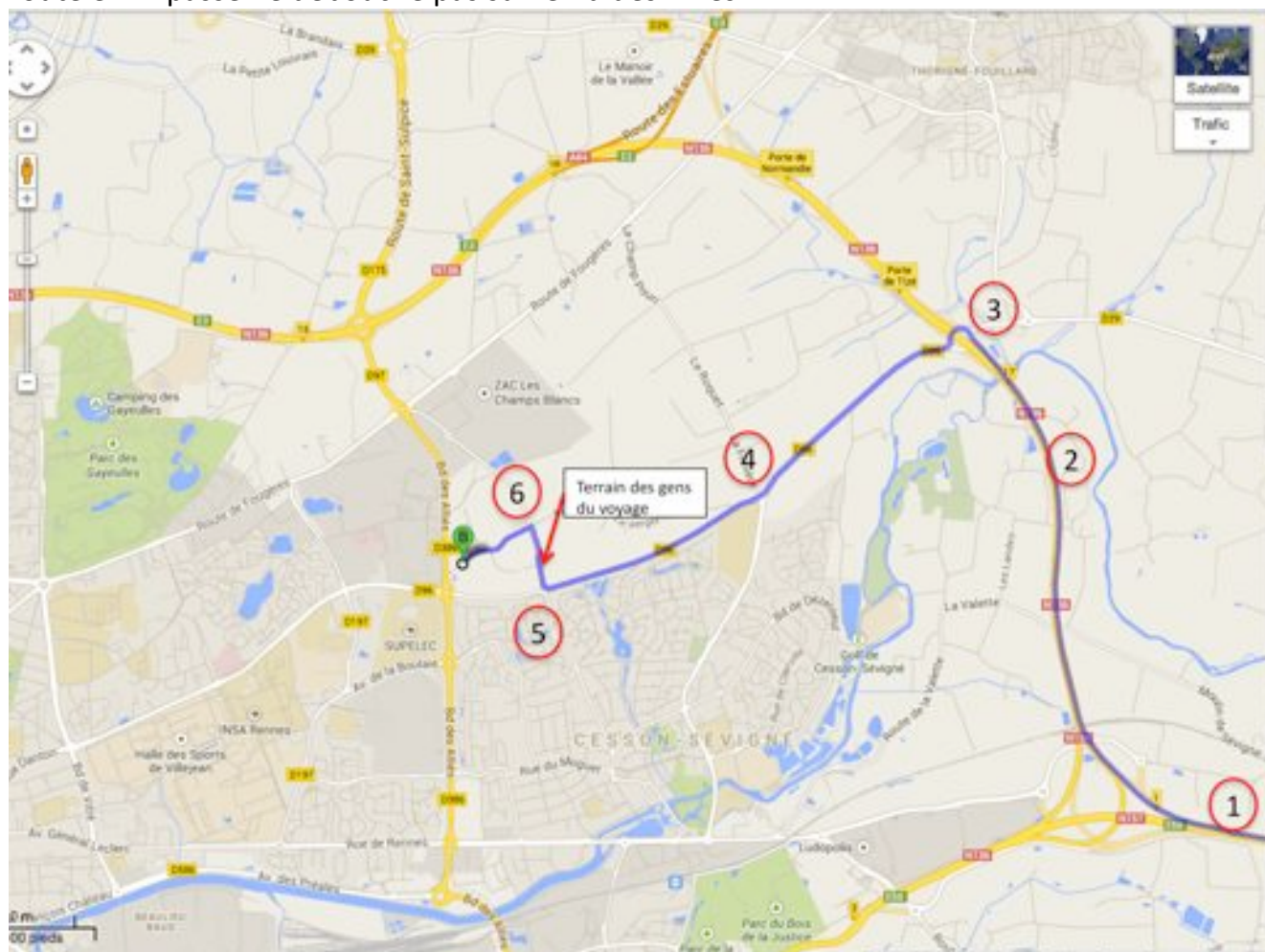
Prendre la 1<sup>re</sup> sortie direction **Terrain des Gens du Voyage**. Passez devant le terrain des gens du voyage (à droite).

### 6 Au carrefour

Rond point à peine marqué au sol, prendre à gauche direction **La Gaudais, Bouriane, Belle Fontaine, La Rochelle, Le Petit Verger**. Continuez tout droit.

### B : Vous êtes arrivé.

Le Jardin des Pépins et la maison de Belle-Fontaine sont au bout de la voie en impasse, à droite. Tourelle très visible le long de la route. Garez vous sur le côté de la route. Attention, la petite route en impasse ne débouche pas sur le Bd des Alliés.



## Venant de la rocade sud (de Angers, Nantes, Redon)

Accès à la rocade sud direction **E3/Rocade Est/Le Mans/Caen**

**1 Sur la rocade sud (route de Paris)**

Prendre la sortie **3-Porte de BEAULIEU, CESSON-SUD**

**2 Au rond-point (très grand)**

Prendre la **3<sup>ème</sup>** sortie sur **D386, direction CESSON-SÉVIGNÉ BEAULIEU**

**3 Au rond-point suivant**

Prendre la **2<sup>ème</sup>** sortie, direction **Cesson-nord**

**4 Au rond-point suivant**

Prendre la **1<sup>ère</sup>** sortie et continuer sur **D386 direction Cesson-Nord**

**5 Au rond-point suivant**

Prendre la **2<sup>ème</sup>** sortie, direction **Cesson-nord, Rennes Beaulieu**

**6 Au rond-point suivant (Rond point de Bouriande)**

Prendre la **1<sup>ère</sup>** sortie sur **Cesson Nord, Acigné (Terrain des gens du Voyage, Village des collectivités)**

**7 Au rond-point suivant**

Prendre la **3<sup>ème</sup>** sortie **direction Terrain des Gens du Voyage**. Passez devant le terrain des gens du voyage (à droite).

**8 Au carrefour**

Rond point à peine marqué au sol, prendre à gauche direction **La Gaudais, Bouriande, Belle Fontaine, La Rochelle, Le Petit Verger**. Continuez tout droit.

**B : Vous êtes arrivé.**

Le Jardin des Pépins et la maison de Belle-Fontaine sont au bout de la voie en impasse, à droite. Tourelle très visible le long de la route. Garez vous sur le côté de la route. Attention, la petite route en impasse ne débouche pas sur le Bd des Alliés.

